

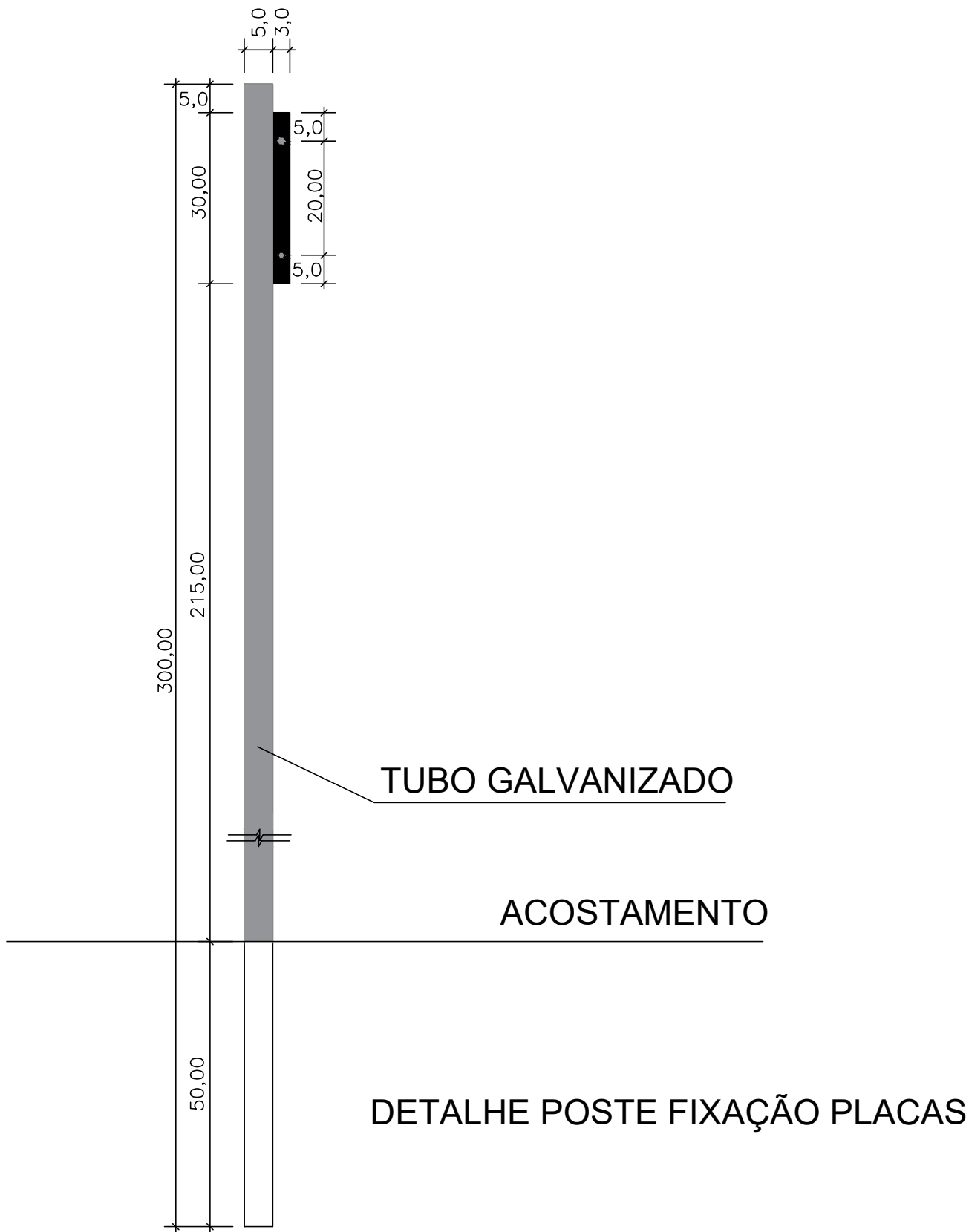
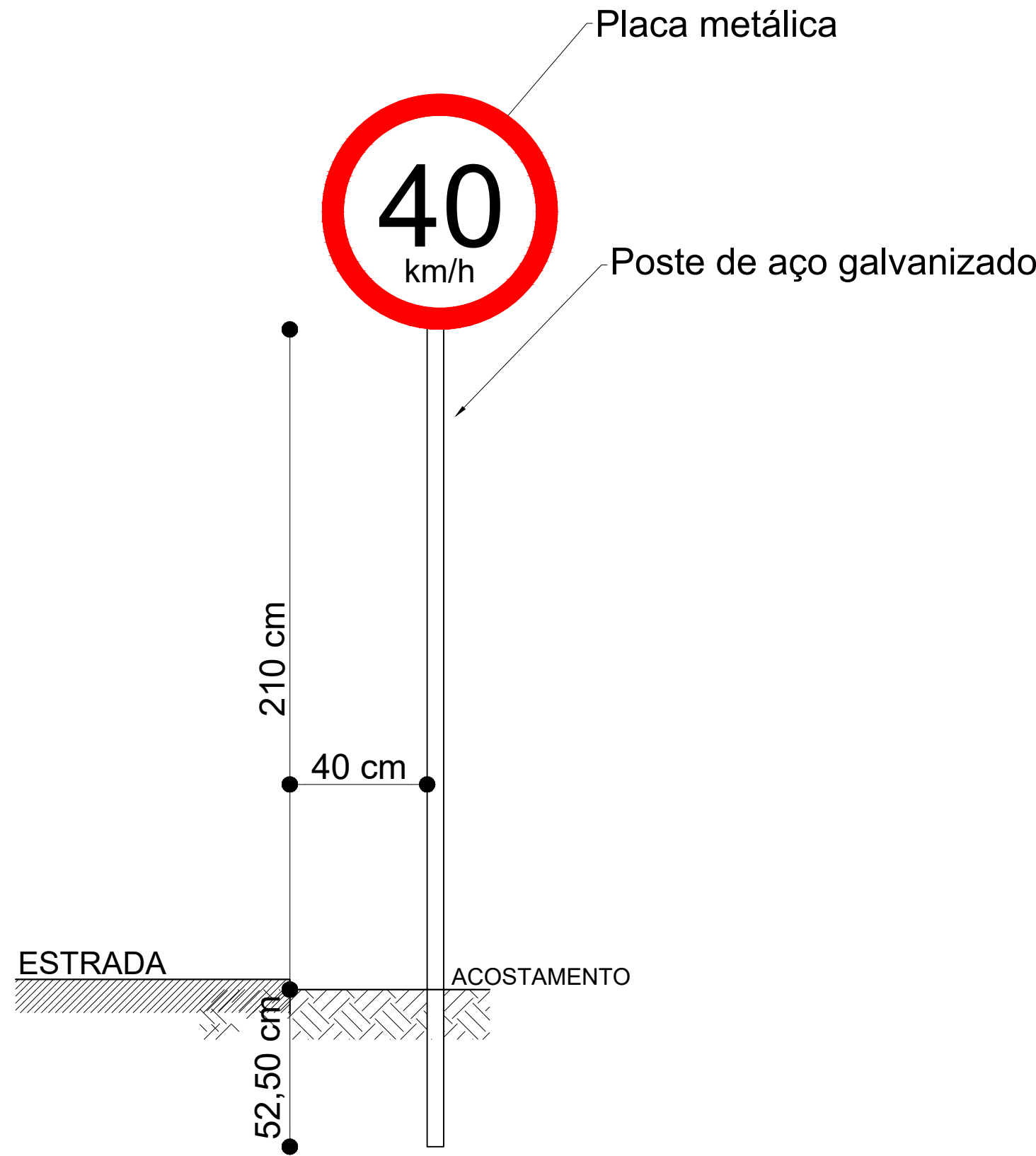


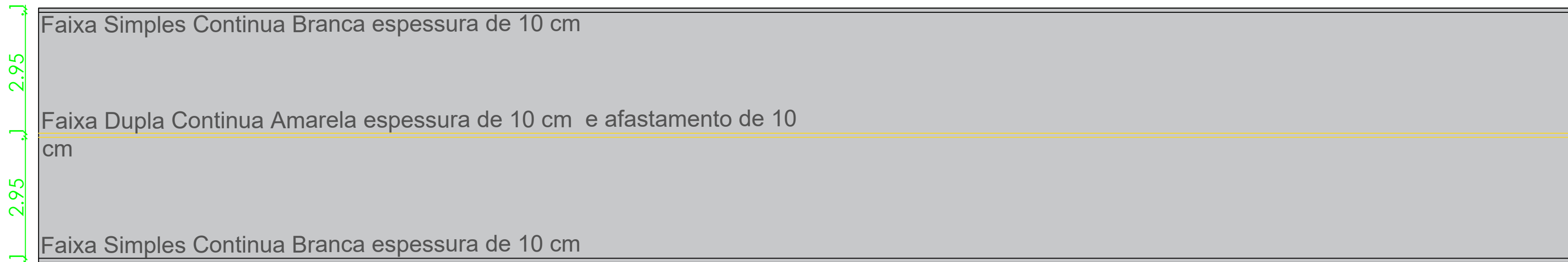
P L A C A S D E R E G U L A M E N T A Ç Ã O			
MODELO DOS SINAIS	CÓDIGO DIMENSÕES	PINTURAS	QUANTIDADE
	R-1 l=25 cm a=0,30 m²	FUNDO VERMELHO ORLA BRANCA E TEXTO BRANCO	01
	R-19 ø=60 cm a=0,28 m²	FUNDO BRANCO; ORLA E TARJA VERMELHA; E TEXTO PRETO	10



DETALHE POSTE FIXAÇÃO PLACAS



2 DETALHES SINALIZAÇÃO VERTICAL
INDICADA



3 DETALHES SINALIZAÇÃO HORIZONTAL
INDICADA

 PREFEITURA MUNICIPAL DE ÁGUAS FRIAS/SC					
Local: ESTRADA LINHA VENCI			Projeto: Sinalização Pavimentação asfáltica		
Trecho: Entre Estaca 0+0,00 e 25,00+0,00m					
Bairro: Interior	Datum: SIRGAS2000 Projeção: UTM	Resp. Técnico:		Elaborado:	Folha:
Data: 12/2025	Escala: 1:500	Marlon Müller ENGENHEIRO CIVIL CREA: 162.570-3 ART: 10167938-4			02/02